INFORME CENSO 2022 #1 (MAYO 2023)

Introducción

Esta publicación contiene resultados provisionales del CENSO 2022 para la Provincia de Córdoba y sus departamentos a nivel de viviendas particulares y colectivas. Los datos provisionales revisten dicho carácter debido a que deben completarse aún los procesos de estructura jerárquica, evaluación de calidad, validación e imputación, elaboración de variables complejas e integración de las bases de datos en papel y digitales. Por esa razón aún no se cuenta con la totalidad de las variables para las tres unidades de empadronamiento (población, hogares y viviendas) y tampoco con información desagregada a nivel de localidad. Los resultados definitivos podrían mostrar diferencias respecto de los resultados publicados en el presente informe.

El 11° Censo Nacional de Población, Hogares y Viviendas se desarrolló entre el 16 de marzo y el 18 de mayo de 2022 y nos proporciona datos actualizados de la población del país luego de 12 años. Por primera vez se empleó la metodología de *censo de derecho*, por la cual las personas se contabilizaron en su lugar de residencia habitual, a diferencia de los diez censos anteriores donde se preguntaba quiénes eran las personas que habían pasado la noche anterior al relevamiento en la vivienda censada[1].

En nuestro país y en el mundo entero se sabe que un censo es un relevamiento irremplazable cuya información orienta decisiones públicas, privadas y personales. Es la única fuente estadística capaz de brindar información nacional, provincial y local de manera simultánea ya que provee datos de población, hogares y viviendas hasta los niveles geográficos más pequeños.

Conocer el total de la población, la distribución geográfica y sus características socioeconómicas y demográficas constituyen los ejes fundamentales de los censos, tanto para describir y evaluar la realidad como para detectar las principales necesidades sobre las cuales implementar soluciones a futuro.

Principales resultados – Población Total País y Córdoba

Los resultados provisionales indican que la Argentina superó los 46 millones de habitantes (un 14,8% más que en 2010) y aceleró su ritmo de crecimiento con respecto al periodo 2001/2010[2] (la tasa de crecimiento anual pasó de 1,13% a 1,16%). Se censaron 17.780.210 viviendas particulares y 25.501 viviendas colectivas, con variaciones intercensales de 28,5% y 7,9%, respectivamente.

---

[1] Para información detallada ver *Censo Nacional de Población, Hogares y Viviendas 2022: resultados provisionales / 1a ed.* Instituto Nacional de Estadística y Censos (INDEC). Enero 2023.

[2] Este dato se desprende al estimar la variación porcentual anual de cada del periodo, dado que las variaciones porcentuales intercensales comparan periodos de distinta duración (11, 10, 9 y 12 años, respectivamente).

Con casi 4 millones de personas, la Provincia de Córdoba creció 20,3% con respecto a 2010. A diferencia de los tres censos precedentes, en esta oportunidad el distrito creció más que el total nacional. Las viviendas particulares censadas fueron 1.232.211 (crecieron 32,3%) y las colectivas 3.548 (disminuyeron 5,3%).

Lo de Córdoba es destacable por dos aspectos. Primero, se consolidó como el segundo distrito más poblado del país, incrementando su participación a nivel nacional desde el 8,2% al 8,6% (+0,4 puntos porcentuales), mientras que en igual periodo los distritos más poblados la disminuyeron: Buenos Aires (-0,8 p.p.), Santa Fe (-0,2 p.p.) y CABA (-0,4 p.p.). El resto de las provincias variaron su participación en ±0,1 p.p., con la excepción de Neuquén que subió 0,2 p.p. y se ubicó como la 16º provincia más poblada.

Segundo, Córdoba se ubicó como la 7º provincia que más creció del país y como la de mayor variación intercensal si consideramos exclusivamente las diez provincias más pobladas.

TABLA 1: POBLACIÓN TOTAL SEGÚN JURISDICCIÓN (CENSOS 1980 A 2022)					
	1980	1991	2001	2010	2022
TOTAL PAIS	27.949.480	32.615.528	36.260.130	40.117.096	46.044.703
Variación % censal	-	16,7%	11,2%	10,6%	14,8%
CÓRDOBA	2.407.754	2.766.683	3.066.801	3.308.876	3.978.984
Variación % censal	-	14,9%	10,8%	7,9%	20,3%
DEPARTAMENTO GRAL. SAN MARTÍN	93.590	105.161	116.107	127.454	162.306
Variación % censal	-	12,4%	10,4%	9,8%	27,3%

Fuente: Elaboración propia en base a INDEC

Análisis por Departamento

A nivel departamental, la región que mayor crecimiento registró tuvo como epicentro a la ciudad de Córdoba. Si tomamos como referencia la variación provincial hubo solamente nueve departamentos que crecieron a una tasa superior, y siete de ellos limitan con el Departamento Capital o se encuentran en un radio inmediato de 100 kilómetros. Los otros dos departamentos fueron General San Martín y Juárez Celman, ubicados al sudeste de la capital provincial.

La Tabla 2 muestra las variaciones porcentuales de los últimos cuatro censos a nivel departamental, ordenados de mayor a menor según los resultados del Censo 2022. Los departamentos que más crecieron fueron Santa María (50,1%), Calamuchita (45,4%), Colón (34,6%), Río Primero (28,3%) y General San Martín (27,3%). La dinámica mostrada por cada región ha sido determinante para la consolidación de las regiones más pobladas de la provincia.

TABLA 2: VARIACIÓN INTERCENSAL (%) SEGÚN DEPARTAMENTO (CENSOS 1980 A 2022)				
Departamento	V% 80vs90	V% 90vs01	V% 01vs10	V% 22vs10
Santa María	14,2%	23,9%	14,1%	50,1%
Calamuchita	-0,5%	17,0%	20,5%	45,4%
Colón	31,4%	36,4%	31,6%	34,6%
Río Primero	7,9%	13,5%	10,0%	28,3%
General San Martín	12,4%	10,4%	9,8%	27,3%
Punilla	22,0%	28,0%	15,0%	27,2%
Juárez Celman	13,0%	7,5%	10,4%	23,3%
Totoral	10,2%	19,2%	12,6%	22,2%
San Javier	16,8%	15,0%	9,3%	20,4%
Total Provincia	14,9%	10,8%	7,9%	20,3%
San Alberto	13,9%	29,0%	14,2%	19,2%
Río Seco	6,2%	19,3%	4,8%	19,2%
Río Cuarto	14,1%	5,4%	7,3%	18,6%
Cruz del Eje	3,7%	7,2%	12,6%	17,8%
Capital	18,8%	8,9%	3,5%	17,7%
Ischilín	9,0%	6,2%	4,0%	17,3%
UZ Total País	16,7%	11,2%	10,6%	14,8%
Tercero Arriba	12,0%	3,6%	1,9%	13,7%
San Justo	10,3%	7,6%	8,5%	13,6%
Río Segundo	12,4%	13,5%	8,3%	13,4%
Tulumba	-0,8%	8,1%	3,8%	13,2%
Unión	6,0%	4,1%	5,5%	12,0%
Marcos Juárez	3,4%	2,2%	4,5%	9,0%
Presidente Roque Sáenz Peña	6,3%	0,4%	4,7%	8,1%
Minas	-0,7%	1,7%	-3,2%	3,5%
General Roca	10,3%	1,4%	7,0%	3,4%
Sobremonte	-6,5%	8,0%	1,3%	1,2%
Pocho	-7,0%	1,5%	4,8%	0,7%

Fuente: Elaboración propia en base a INDEC

El Departamento Capital mostró un crecimiento de 17,7% y alcanzó los 1.565.112 de habitantes. Sigue siendo el más poblado y representa el 39,3% del total provincial. A pesar del mayor crecimiento con respecto a los dos censos anteriores (8,9% en 2001 y 3,5% en 2010) su peso poblacional se ha disminuido sistemáticamente con el paso de los censos. Por ejemplo, su participación poblacional en 1991, que era de 42,6%, cayó 3,3 puntos porcentuales en 2022, y en igual periodo Colón y Santa María (los departamentos que rodean al departamento Capital), incrementaron su participación conjuntamente en 4 puntos porcentuales.

El Departamento Colón se ubicó como el segundo más poblado, con 303.120 habitantes y una participación provincial de 7,6% (en 1991 era apenas el 4,6%). Fue la región más dinámica de las últimas décadas y la que más creció en los censos 1991, 2001 y 2010, mientras que en 2022 creció por detrás de Santa María y Calamuchita. Considerando el periodo completo (1980-2022) triplicó su población, que pasó de 95.422 habitantes a superar los 300 mil (+218%). La segunda región más dinámica (Santa María) en igual periodo creció 142%.

Este crecimiento le permitió superar al Departamento Río Cuarto en 2022 y al Departamento San Justo en 2010, departamentos que habían compartido el podio de los más poblados, junto con el Departamento Capital entre 1980 y 2001 (Gráfico 1). Las poblaciones de dichos departamentos ascendieron a 292.293 y 234.466, respectivamente. El quinto departamento más poblado fue Punilla con 226.947 habitantes, posición que ostenta desde 1991 (en 1980 era el cuarto departamento más poblado y también fue superado por Colón).

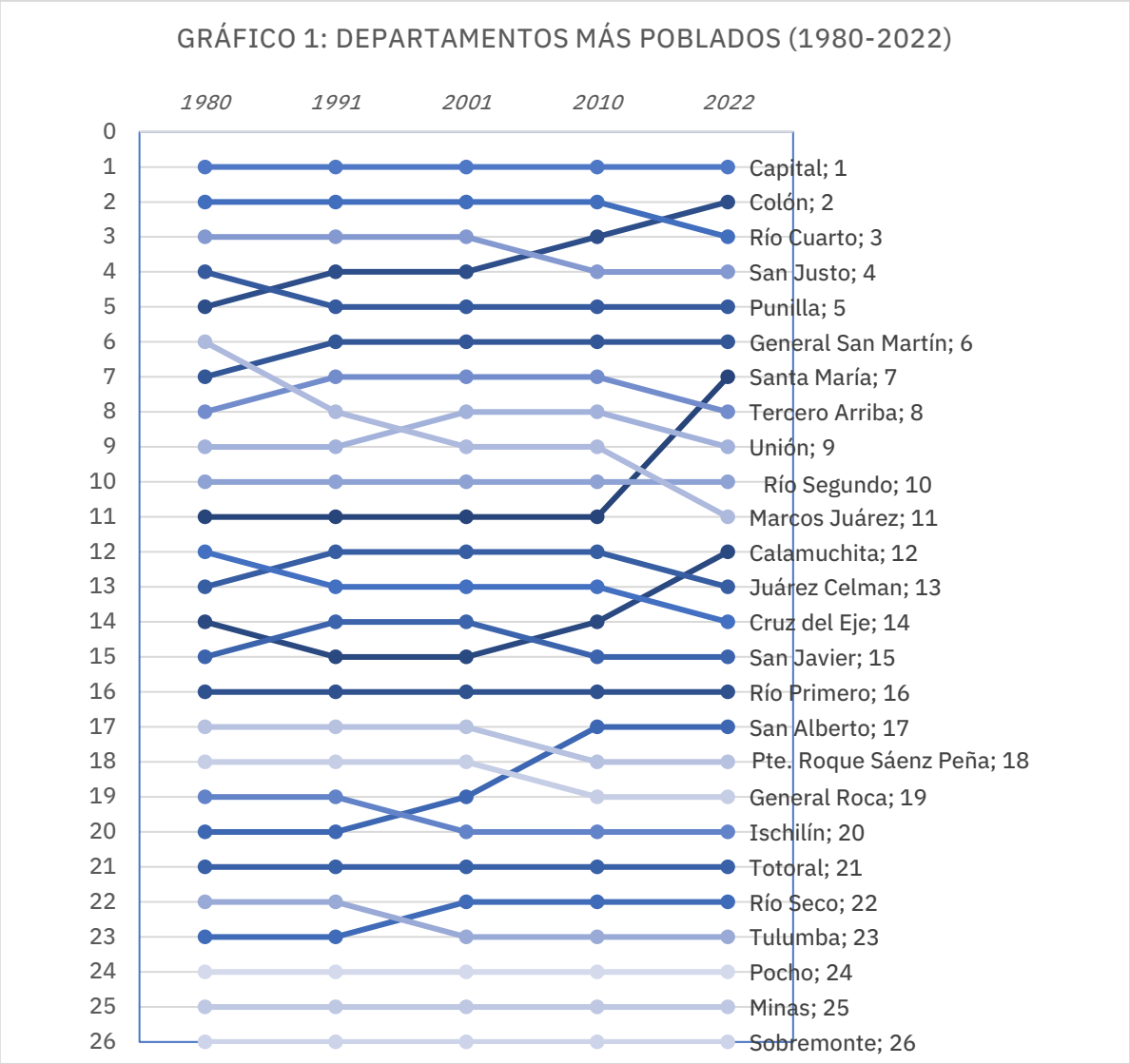

Vale destacar la performance del Departamento Santa María, que limita con la Capital al sur y fue el de mayor crecimiento poblacional en 2022, alcanzando los 147.357 habitantes. En este caso se ubicó como el séptimo departamento más poblado, al subir 4 posiciones y superar a los departamentos Tercero Arriba, Unión, Río Segundo y Marcos Juárez en tan sólo 12 años (Tabla 4).

Independientemente de las posiciones, entre 1980 y 2022, los cinco departamentos más poblados fueron siempre los mismos y representaron en promedio el 66% de la población provincial.

TABLA 3: POBLACIÓN TOTAL POR AÑO SEGÚN CENSO (1980 A 2022)						
Departamento	*1980*	*1991*	*2001*	*2010*	*2022*	*2022 (%)*
Calamuchita	38.980	38.804	45.418	54.730	79.591	*2,0%*
Capital	993.055	1.179.372	1.284.582	1.329.604	1.565.112	*39,3%*
Colón	95.422	125.402	171.067	225.151	303.120	*7,6%*
Cruz del Eje	46.894	48.650	52.172	58.759	69.214	*1,7%*
General Roca	29.787	32.866	33.323	35.645	36.873	*0,9%*
General San Martín	93.590	105.161	116.107	127.454	162.306	*4,1%*
Ischilín	25.990	28.339	30.105	31.312	36.726	*0,9%*
Juárez Celman	45.565	51.490	55.348	61.078	75.307	*1,9%*
Marcos Juárez	94.364	97.595	99.761	104.205	113.635	*2,9%*
Minas	4.834	4.800	4.881	4.727	4.892	*0,1%*
Pocho	5.438	5.057	5.132	5.380	5.420	*0,1%*
Pte. Roque Sáenz Peña	32.461	34.495	34.647	36.282	39.221	*1,0%*
Punilla	99.358	121.215	155.124	178.401	226.947	*5,7%*
Río Cuarto	191.006	217.876	229.728	246.393	292.293	*7,3%*
Río Primero	34.653	37.386	42.429	46.675	59.898	*1,5%*
Río Seco	9.976	10.595	12.635	13.242	15.778	*0,4%*
Río Segundo	75.075	84.393	95.803	103.718	117.618	*3,0%*
San Alberto	22.033	25.104	32.395	37.004	44.116	*1,1%*
San Javier	36.456	42.569	48.951	53.520	64.462	*1,6%*
San Justo	160.132	176.697	190.182	206.307	234.466	*5,9%*
Santa María	60.840	69.470	86.083	98.188	147.357	*3,7%*
Sobremonte	4.488	4.196	4.531	4.591	4.648	*0,1%*
Tercero Arriba	92.572	103.716	107.460	109.554	124.592	*3,1%*
Totoral	12.546	13.827	16.479	18.556	22.680	*0,6%*
Tulumba	11.377	11.291	12.211	12.673	14.340	*0,4%*
Unión	90.862	96.317	100.247	105.727	118.372	*3,0%*
Total Provincia	2.407.754	2.766.683	3.066.801	3.308.876	3.978.984	*100%*

Fuente: Elaboración propia en base a INDEC

Departamento General San Martín (GSM)

El departamento registró 162.306 habitantes al crecer 27,3% con respecto a 2010. De esta forma se ubicó como el sexto departamento más poblado (ubicación que mantiene desde 1991) y como el quinto según su variación censal (en censos previos se movió entre las posiciones 10º y 11º). Además, su tasa de crecimiento anual se aceleró con respecto a periodos anteriores. Entre 1980 y 2022 su población creció un 73,4%, posicionándose como la región que más creció del sudeste provincial y la octava a nivel provincial (detrás de Colón, Santa María, Punilla, Calamuchita, San Alberto, Totoral, San Javier).

Los gráficos 2 y 3 ilustran la variación (en puntos porcentuales) del peso poblacional de cada departamento para el periodo 1980-2022 y 2010-2022. Los departamentos que mantuvieron o disminuyeron su peso poblacional están en blanco. En ambos casos, tanto el Departamento General San Martín (DGSM) como Juárez Celman son los únicos del sudeste que aumentaron su participación en ambos periodos analizados.

El DGSM tuvo un crecimiento anual entre 2010 y 2022 del 2,0%, mientras que en los tres periodos anteriores analizados (1980/91, 1991/01 y 2001/10), las tasas anuales de crecimiento fueron 1,1%, 1,0% y 1,0%, respectivamente.

Se censaron 68.166 viviendas particulares y 107 viviendas colectivas, lo que representa una suba de las viviendas totales de 35,7%. Esto hizo que la cantidad promedio de personas por vivienda descendiera de 2,5 a 2,4 (a nivel provincial bajó de 2,7 a 2,4 personas). El descenso de este indicador se observó en 25/26 departamentos (Juárez Celman fue el único que mantuvo su promedio en 2,7 personas por hogar).

Finalmente, la población del departamento mostró una composición ligeramente femenina de 51,5%, por debajo del 51,8% provincial.

TABLA 4: DEPARTAMENTOS MÁS POBLADOS SEGÚN CENSO (1980-2022)

Departamento	*1980*	*1991*	*2001*	*2010*	*2022*	*2022 vs 2010*
Capital	*1*	*1*	*1*	*1*	*1*	0
Colón	*5*	*4*	*4*	*3*	*2*	1
Río Cuarto	*2*	*2*	*2*	*2*	*3*	-1
San Justo	*3*	*3*	*3*	*4*	*4*	0
Punilla	*4*	*5*	*5*	*5*	*5*	0
General San Martín	*7*	*6*	*6*	*6*	*6*	0
Santa María	*11*	*11*	*11*	*11*	*7*	4
Tercero Arriba	*8*	*7*	*7*	*7*	*8*	-1
Unión	*9*	*9*	*8*	*8*	*9*	-1
Río Segundo	*10*	*10*	*10*	*10*	*10*	0
Marcos Juárez	*6*	*8*	*9*	*9*	*11*	-2
Calamuchita	*14*	*15*	*15*	*14*	*12*	2
Juárez Celman	*13*	*12*	*12*	*12*	*13*	-1
Cruz del Eje	*12*	*13*	*13*	*13*	*14*	-1
San Javier	*15*	*14*	*14*	*15*	*15*	0
Río Primero	*16*	*16*	*16*	*16*	*16*	0
San Alberto	*20*	*20*	*19*	*17*	*17*	0
Pte. Roque Sáenz Peña	*17*	*17*	*17*	*18*	*18*	0
General Roca	*18*	*18*	*18*	*19*	*19*	0
Ischilín	*19*	*19*	*20*	*20*	*20*	0
Totoral	*21*	*21*	*21*	*21*	*21*	0
Río Seco	*23*	*23*	*22*	*22*	*22*	0
Tulumba	*22*	*22*	*23*	*23*	*23*	0
Pocho	*24*	*24*	*24*	*24*	*24*	0
Minas	*25*	*25*	*25*	*25*	*25*	0
Sobremonte	*26*	*26*	*26*	*26*	*26*	0

Fuente: Elaboración propia en base a INDEC

PESO RELATIVO POBLACIÓN (VARIACIÓN EN P.P.) - PERIODO 1980-2022

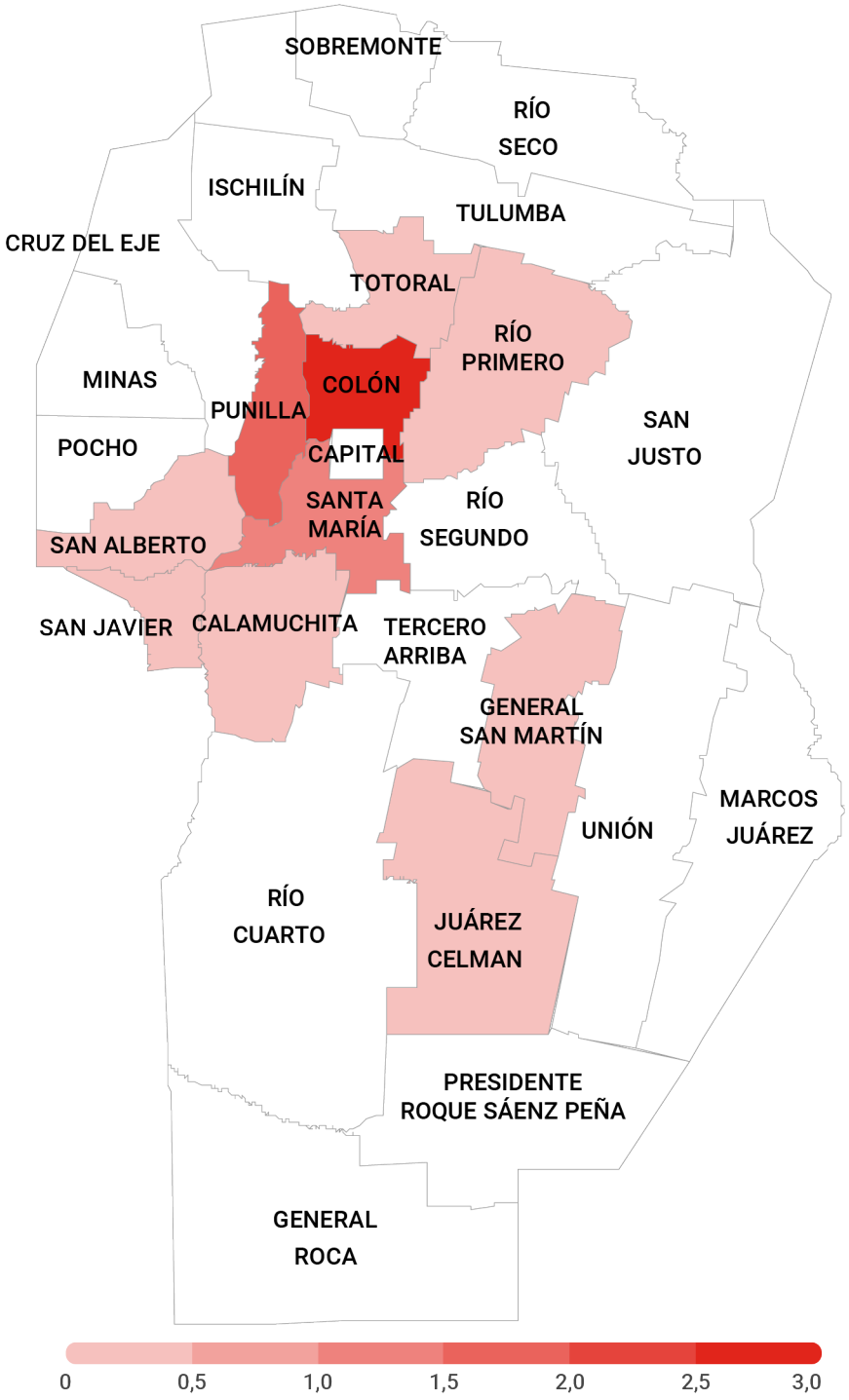

Fuente: Elaboración propia en base a INDEC

PESO RELATIVO POBLACIÓN (VARIACIÓN EN P.P.) - PERIODO 2010-2022

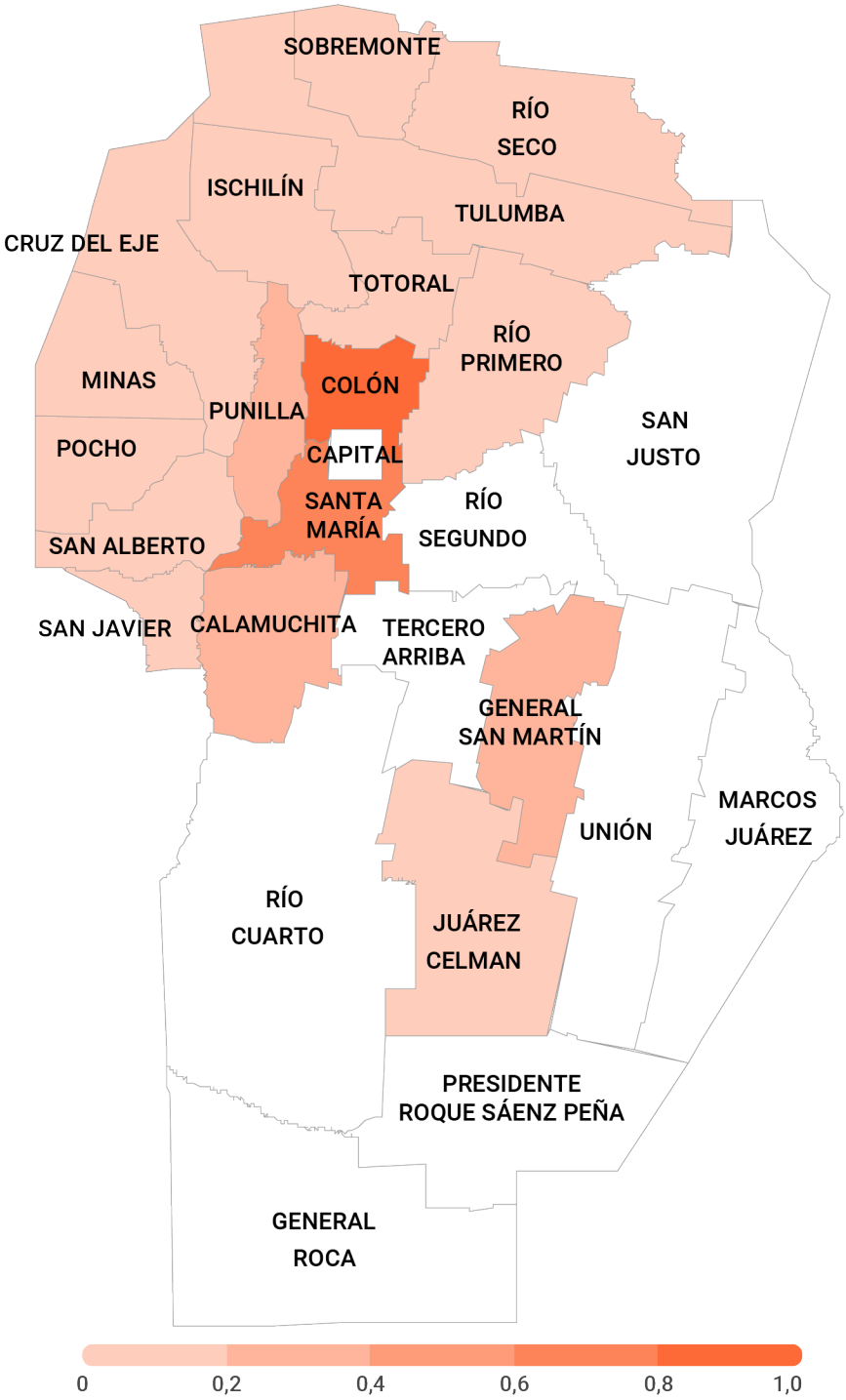

Fuente: Elaboración propia en base a INDEC